















Skiltplan for FV2182 - Ny fartsgrense i forbindelse med kryssingsted, Åsbyggsveien Rena, Åmot kommune 2024
 Strekning S1 D1 m 1700 - 2150

Posisjonsnummer	Meter	Skiltegning	Skiltnr.	Størrelse	Folieklasse	Antall	Merknad
1	Fv2182 S1D1 m 1700		362.50	Middels	1	2	Start 50 km/t. Skilting begge sider vegen, i metring.
							
			362.60	Middels	1	2	Start 60 km/t. Skilting begge sider vegen, mot metring.
							
2	FV2182 S1D1 m1975		140			1	Skilt 140 inkl. underskilt 802, avstand til gangfelt beholdes.
			802			1	
3	FV2182 S1D1 m1994		362.50	Liten	1	1	Nytt skilt 362.50, høyre side mot metring.
							Fjerne skilt 362.60. Erstattes av skilt 362.50
4	FV2182 S1D1 m2056		362.50	Liten	1	1	Nytt skilt 362.50, høyre side i metring.
				Liten	1		Settes på samme stolpe som eksisterende skilt. 206. Sett opp nytt skilt 206 i størrelse liten.
							Eksisterende skilt 362.60 fjernes. Erstattes av skilt 362.50.
5	FV2182 S1D1 m 2150		362.50	Middels	1	2	Start 50 km/t. Skilting begge sider vegen, mot metring.
							
			362.60	Middels	1	2	Start 60 km/t. Skilting begge sider vegen, i metring.
							
							Dato:22.11.2024 Saksnummer: 2024/31125

🔍 Skriv inn vegobjekttype eller søkeområde... 🗺️

🔴 Søk basert på dato 30.09.2024 ✕

> Velg vegnett Vis i kart

🔄
📍
🔍
🔍
🗺️

📄
⚙️
🔒

